

Radkranz & the Rudesheim Cable Car:

The Rheingau offers now apart from its well-known sights and its popularity by gourmets another opportunity: fitness, recovery and pleasure at the same time. Combine the enjoyable ride with the cable car with one of the Adventure-Tours from Radkranz – and have nice holidays in Rudesheim.

A NEW PROGRAMME

Nordic-Walking-Tour in the Rheingau-Nordic-Walking-Riesling-Parc

incl. hire service of Riesling-walking-sticks, trail map & cable car ride

Price p.p.:	Single ride	9,50 €
	Round trip	11,50 €
	Ring trip, incl. Ship	15,50 €

Rheingau-Walking-packet

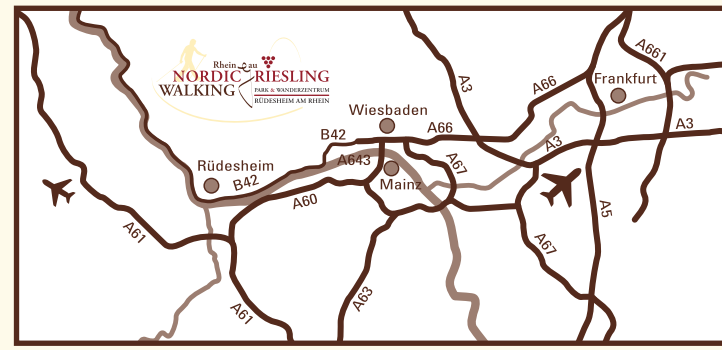
You get a trail map and a rucksack filled with a bottle of water, a power snack, a bottle 0,2L of non alcoholic wine and a glass, as well as a round trip with the cable car, incl. hire service of Riesling-walking-sticks.

Price p.p.:	22,00 €
-------------	---------

Moon Walk packet

You get a trail map and a rucksack filled with a bottle of water, a power snack, a quarter bottle of sparkling wine with a glass, a flashlight and a glowing ribbon as well as a single ride with the cable car, incl. hire service of Riesling-walking-sticks.

Price p.p.:	24,50 €
-------------	---------



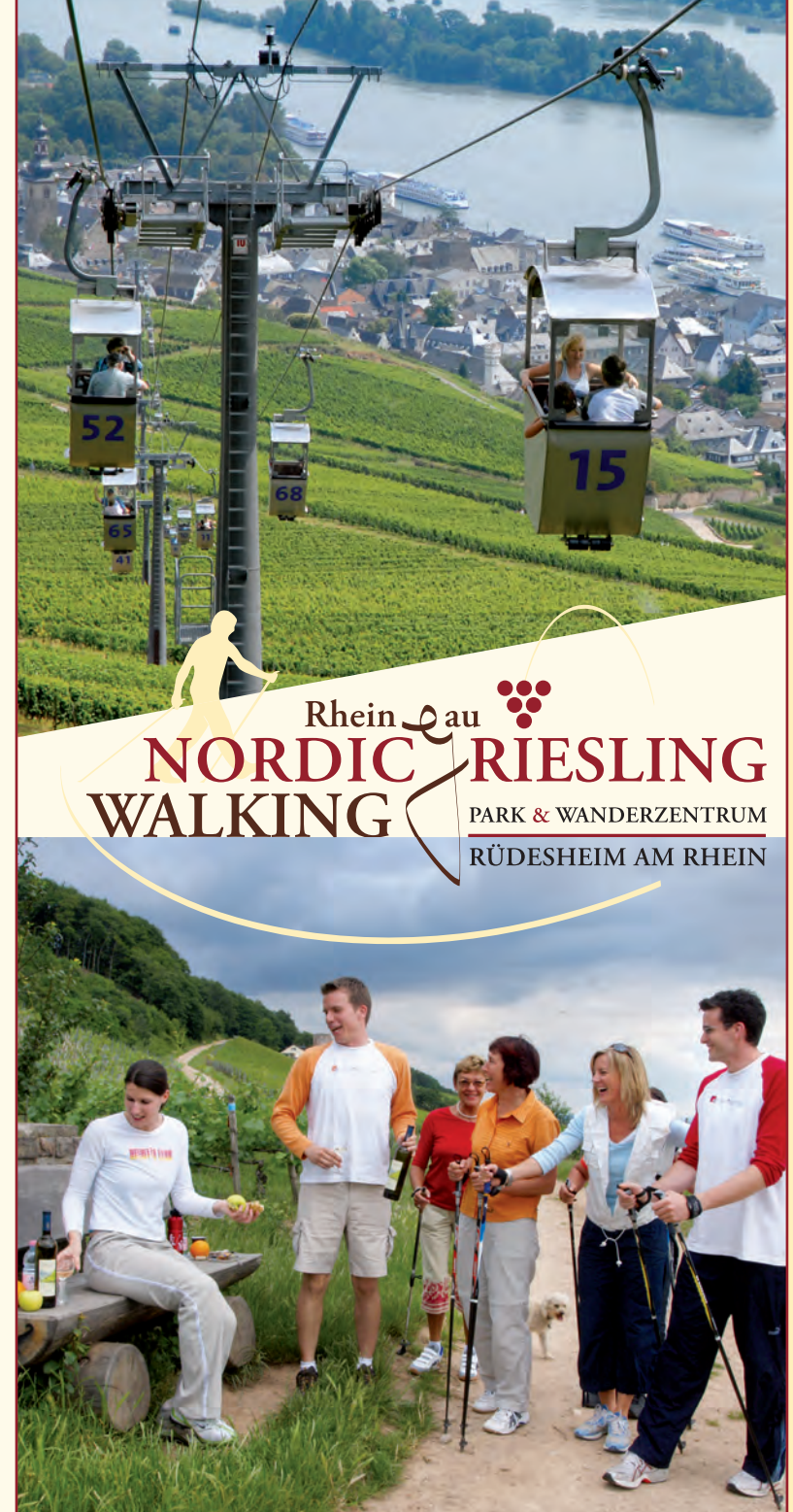
KONTAKT: Rheingau Nordic Walking Riesling Park



Radkranz - Erlebnistouren
 Oberstraße 42 - 44
 D-65385 Rudesheim am Rhein
 Telefon 06722 - 48 336
 Telefax 06722 - 48 195
 info@rad-kranz.com
www.rad-kranz.com



Seilbahn Rudesheim
 Oberstraße 37
 D-65385 Rudesheim am Rhein
 Telefon 06722 - 2402
 Telefax 06722 - 3574
 info@seilbahn-ruedesheim.de
www.seilbahn-ruedesheim.de



Rheingau
NORDIC WALKING
 PARK & WANDERZENTRUM
 RÜDESHEIM AM RHEIN

Radkranz & Rudesheimer Seilbahn:

Das Angebot der Rudesheimer Seilbahn „über den Reben schweben“ kombiniert mit den Radkranz Erlebnistouren – Radwanderungen, Nordic Walking Touren und Weinwanderungen – sind zu jeder Jahreszeit ein besonderes Freizeit-Erlebnis für Ihre Urlaubstage in Rudesheim.

NEU IM PROGRAMM

Nordic-Walking-Touren im Rheingau-Nordic-Walking-Riesling-Park

inkl. Verleih von einem paar Nordic-Walking-Riesling-Stöcken, Wanderkarte & Seilbahnfahrt

Preis pro Person:	mit Bergfahrt	9,50 €
	mit Berg- & Talfahrt	11,50 €
	mit Ringticket	15,50 €

Rheingau Walking Paket

Sie erhalten eine Wanderkarte und einen Rucksack gefüllt mit 1 Flasche Wasser, 1 Powerriegel, 1 Flasche 0,2L alkoholfreier Wein und einem Glas, eine Berg- & Talfahrt mit der Seilbahn in Rudesheim sowie Leihweise ein paar Nordic-Walking-Riesling-Stöcke.

Preis pro Person:	22,00 €
-------------------	---------

Moon Walk Paket

Sie erhalten eine Wanderkarte und einen Rucksack, gefüllt mit 1 Flasche Wasser, 1 Powerriegel, 1 Piccolo, einem Glas, Taschenlampe & Leuchtband, eine Bergfahrt mit der Seilbahn in Rudesheim sowie Leihweise ein paar Nordic-Walking-Riesling-Stöcke.

Preis pro Person:	24,50 €
-------------------	---------

Das Rheingau-Nordic-Walking-Riesling-Park und Wanderzentrum ist Deutschlands erstes und einziges Aktiv-Zentrum für Fitness-Genießer!

Der Rheingau bietet jetzt neben seinen bekannten Sehenswürdigkeiten und Schlemmererlebnissen eine weitere Gelegenheit Fitness, Erholung und Genuss gleichzeitig zu erleben. Nach einer intensiven Planungs- und Umsetzungsphase entstand auf insgesamt 35 Kilometern ein Park mit fünf abwechslungsreichen Erlebnis-Routen in den unterschiedlichsten Schwierigkeitsgraden die von Spezialisten des Deutschen Ski Verbands (DSV) zertifiziert wurden. Jede Route ist ein in sich abgeschlossenes, intensives Erlebnis.

Die „Freiligrath-Route“, benannt nach dem Dichter Ferdinand Freiligrath, führt auf dem 4,8 km langen Rundweg mit 88 m Höhendifferenz „von der Poesie zum Genuss“ und ist die leichteste Route.

Die „Ostein-Route“ trägt den Namen des Grafen Maximilian Amor Maria Ostein, der den Niederwald zu einem romantischen Park umgestaltete. Auf der 4,9 km langen, mittelschwierigen Route müssen Höhenunterschiede von 73 m überwunden werden.

Die „Töpfer-Route“ führt auf die Spuren alter Handwerkskunst. Es ist eine mittelschwierige Route von 5,9 km Länge und insgesamt 159 m Höhendifferenz.

Die „Kloster-Route“ zählt mit 8,5 km Länge und 185 m Höhendifferenz zu den beiden anspruchsvollsten Routen.

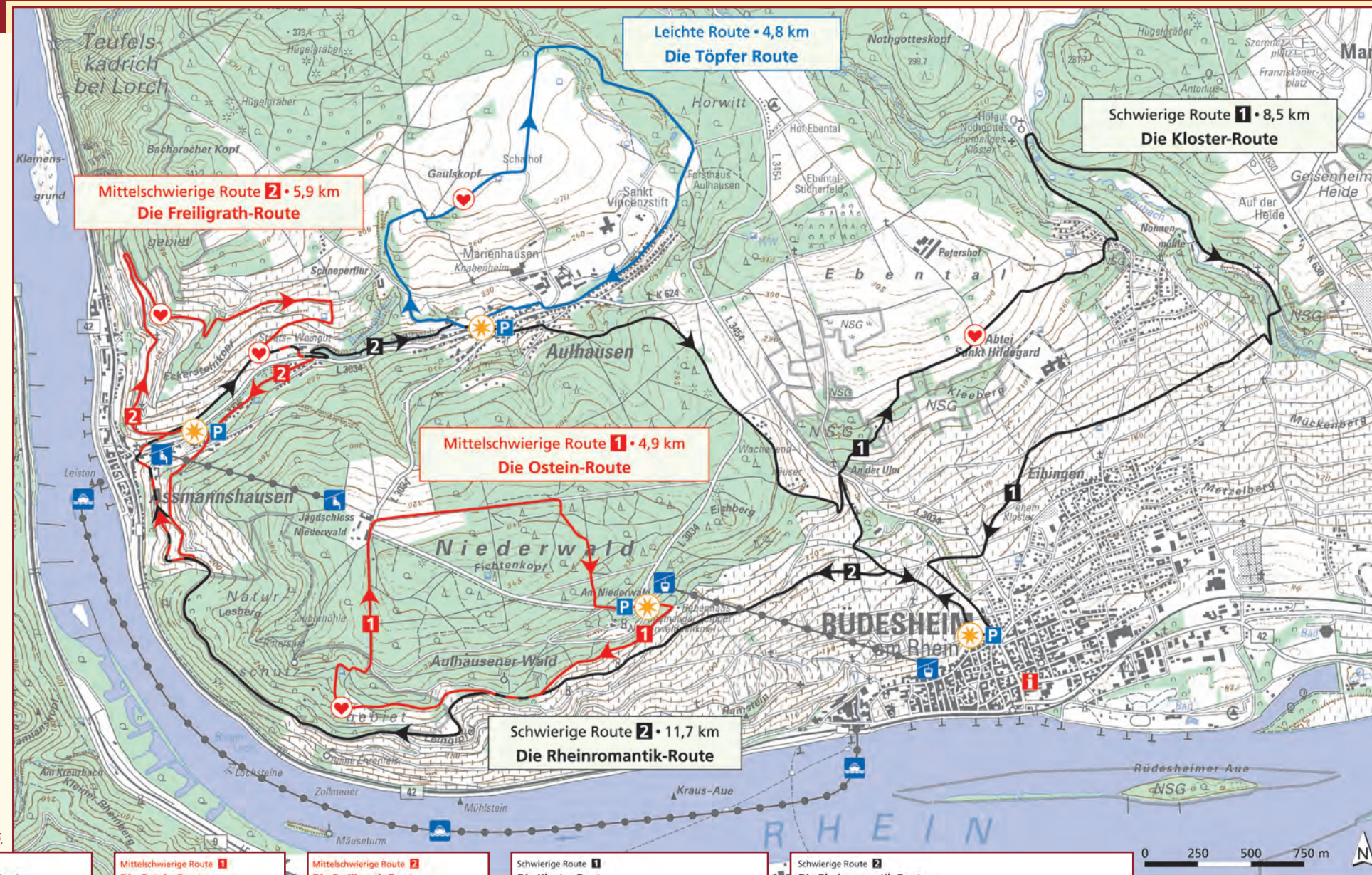
Die schwierigste aber sich auch spektakulärste Route ist die „Rheinromantik-Route“. Sie ist 11,7 km lang und zählt in der Summe aller Steigungen stolze 424 Höhenmeter. Am (Start und) Ziel winkt für alle Aktiv-Genießer die Rast bei „Weck, Worscht und Woi“. Aber auch bei allen anderen Routen müssen sie nicht auf Stärkung und Genuss verzichten.

The five Routes with it's own value as an experience.

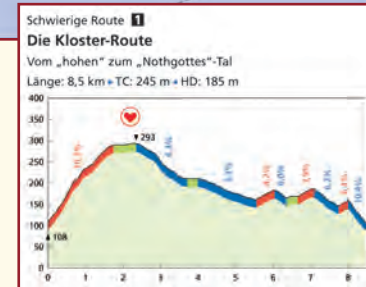

The „Freiligrath-Route“, which is named by the poet Ferdinand Freiligrath, is the easiest route. Length: 4,8 kilometres (km); difference in altitude: 88 meters (m). The „Ostein-Route“ is named by the earl Maximilian Amor Maria Ostein who arranged the Niederwald as an romantic parc. Length: 4,9 km; difference in altitude: 73 m; middle difficult. The „Töpfer-Route“ leads back to the old arts of pottery. Length: 5,9 km; difference in altitude: 159 m; middle difficult. The „Kloster-Route“ or Monastery Route. Length: 8,5 km; difference in altitude: 85 m; most difficult. The most spectacular route is the „Rheinromantik-Route“. Length: 11,7 km; difference in altitude: 424 m; most difficult. At the (start and) goal a picnic is prepared for you at „Weck, Worscht und Woi“. But you also don't have to regret to have some snacks at all other routes, too.

The Rheingau-Nordic-Walking-Riesling-Parc and the roaming centre are the first and only activity centre for enthusiastic fitness fans in germany!

ROUTEN-PLAN



PROFILE



LEGENDE

Streckeninformation

- Startpunkt mit Eingangstafel
- Station / Tafel zum Pulsessen und Kräfftigen
- Tourist-Information
- Parkplatz

Schwierigkeitsgrad der Route mit Laufrichtung

- Leichte Route
- Mittelschwierige Route
- Schwierige Route

0 250 500 750 m

Kartengrundlage:
Digitale Topographische Karte 1:25 000 mit Genehmigung des Hessischen Landesamtes für Bodenmanagement und Geoinformation veröffentlicht. Veröffentlichungsnummer: 2007-3-26

Topographie Profile

- TC: Gesamtanstieg [m] Summe der Höhenmeter aller Steigungen
- HD: Differenz zwischen höchstem und niedrigstem Punkt
- Anstieg (durchschnittliche Steigung in Prozent)
- Kupiertes Gelände Steigung / Gefälle unter 3%
- Abstieg (durchschnittliches Gefälle in Prozent)